


The Fayyum

Rural Egypt and the social transformations of Egypt in late antiquity and the Byzantine period



A snapshot of rural Egypt:

- Who owns the land?
- Litigation and taxes
- Interactions with the city
- Administration and governance



Life in the village:



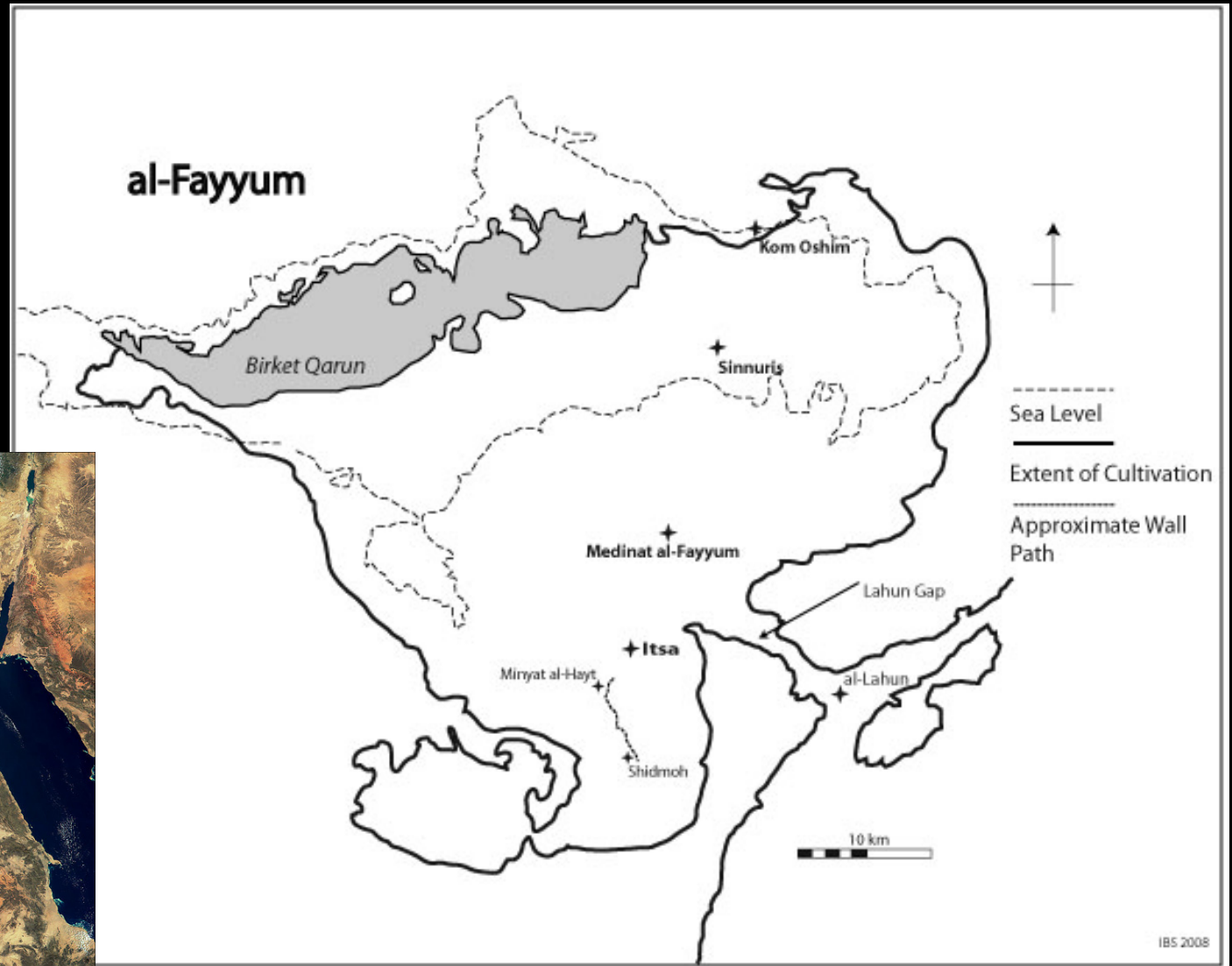
- The economy of the village – risk and entrepreneurship
- Not just agriculture – but mostly
- People with animals
- The need for infrastructure
- Religious life – from temple to church

Byzantine period decline?:

- Reductions in village size
- Fewer villages and increased desertification
- Changing economic and administrative structures
- Intrusions from the desert margins (Blemmyes)



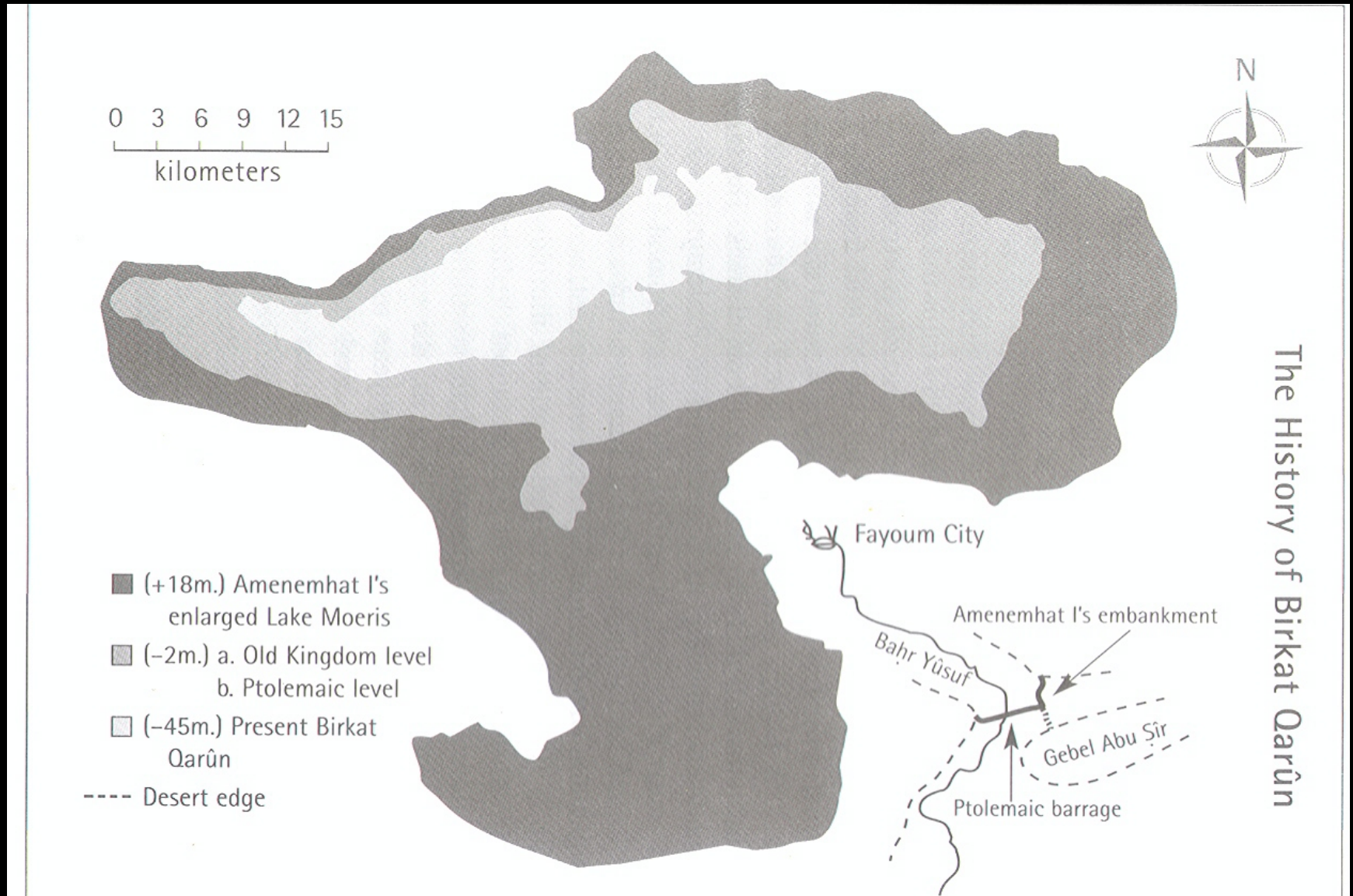
The Example of the Fayyum (the Arsinoite Nome)



The new Fayyum – Wadi Rayyan and land reclamation



Birkat Qarun/Lake Moeris





Bahr Yussef

Amenemhat's embankment

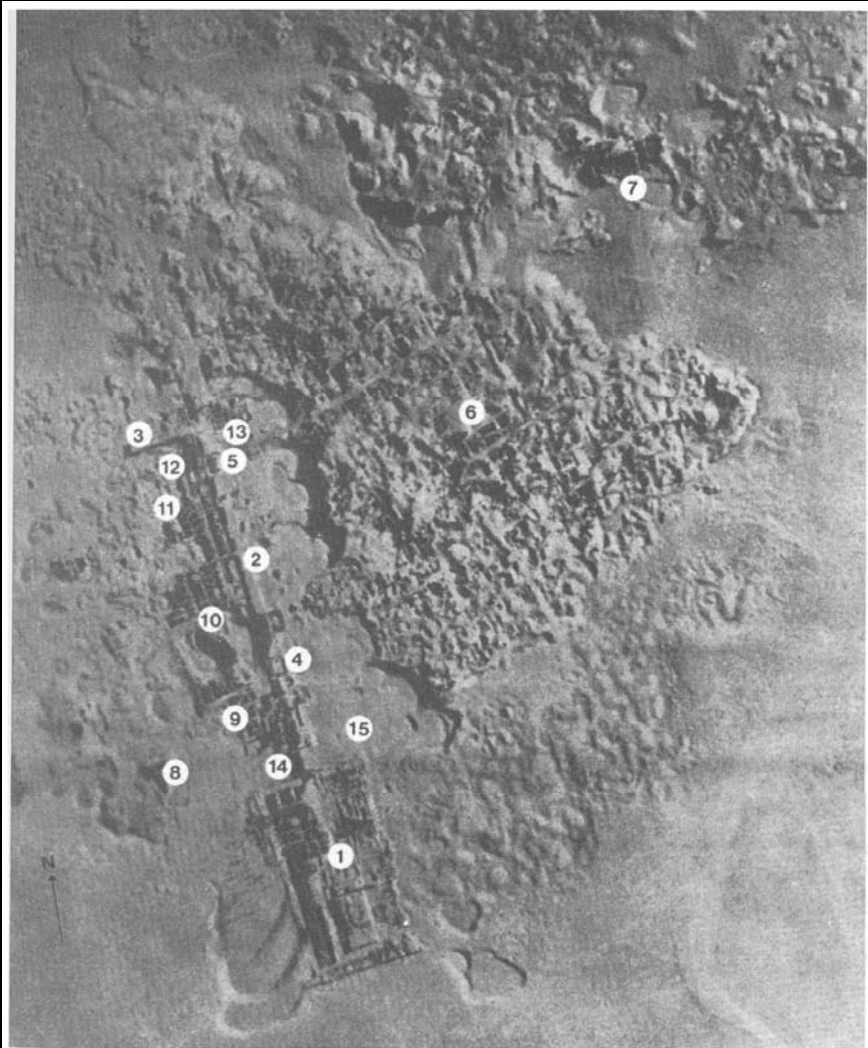


Movement of Water



Knowing the Fayyum: Archaeology and Papyri

Tebtunis/Umm al-Burigat



- (1) Temple de Soknebtynis.
- (2) *Dromos*.
- (3) Branche du *dromos* se dirigeant vers l'ouest.
- (4) Premier kiosque.
- (5) Deuxième kiosque.
- (6) Secteur du quartier gréco-romain partiellement fouillé par B.P. Grenfell et A.S. Hunt (1899-

- 1900) et par O. Rubensohn (1902), puis saccagé par les fouilleurs clandestins.
- (7) Église et monastère fouillés par G. Bagnani en 1933.
- (8) Bâtiment partiellement fouillé par E. Breccia en 1929.
- (9) Maisons fouillées par E. Breccia en 1929.
- (10) Maisons fouillées par C. Anti en 1930, puis recouvertes en partie par un monticule de remblais.

- (11) « *Insula dei papiri* » fouillée par A. Vogliano en 1934.
- (12) *Insula* contenant des boutiques, fouillée par A. Vogliano en 1934 et par G. Bagnani en 1935.
- (13) Emplacement de la *fullonica* découverte par G. Bagnani en 1935.
- (14) Secteur partiellement fouillé par G. Bagnani en 1935.
- (15) Secteur des fouilles de 1988.

